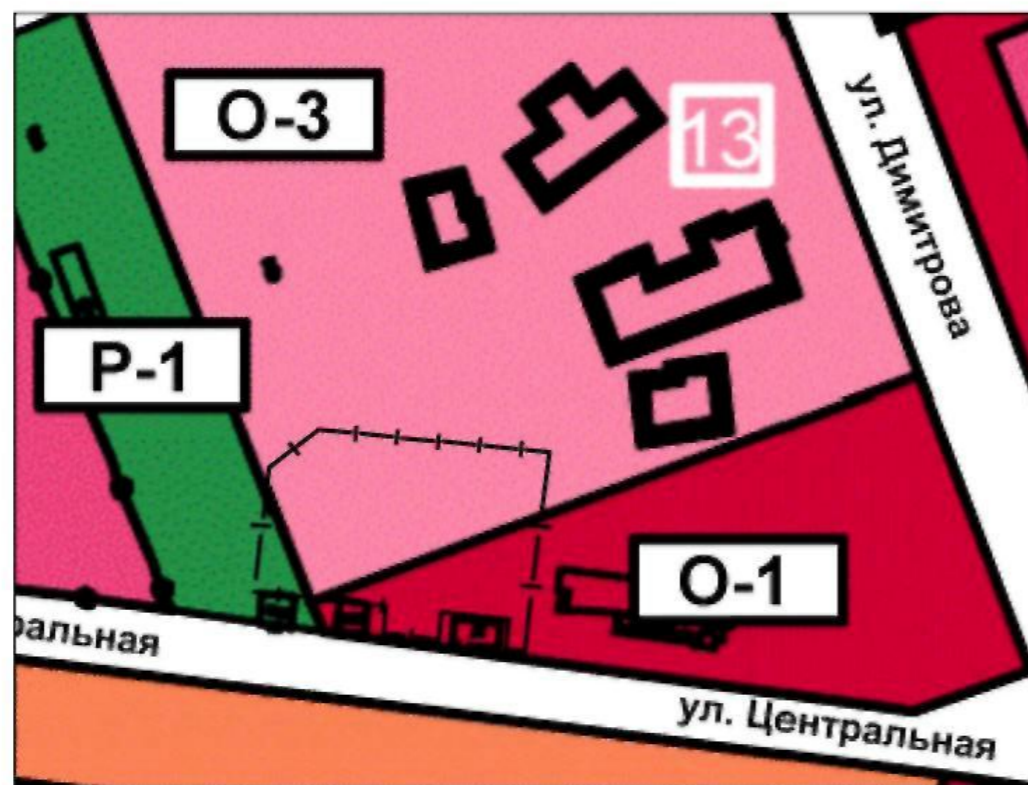
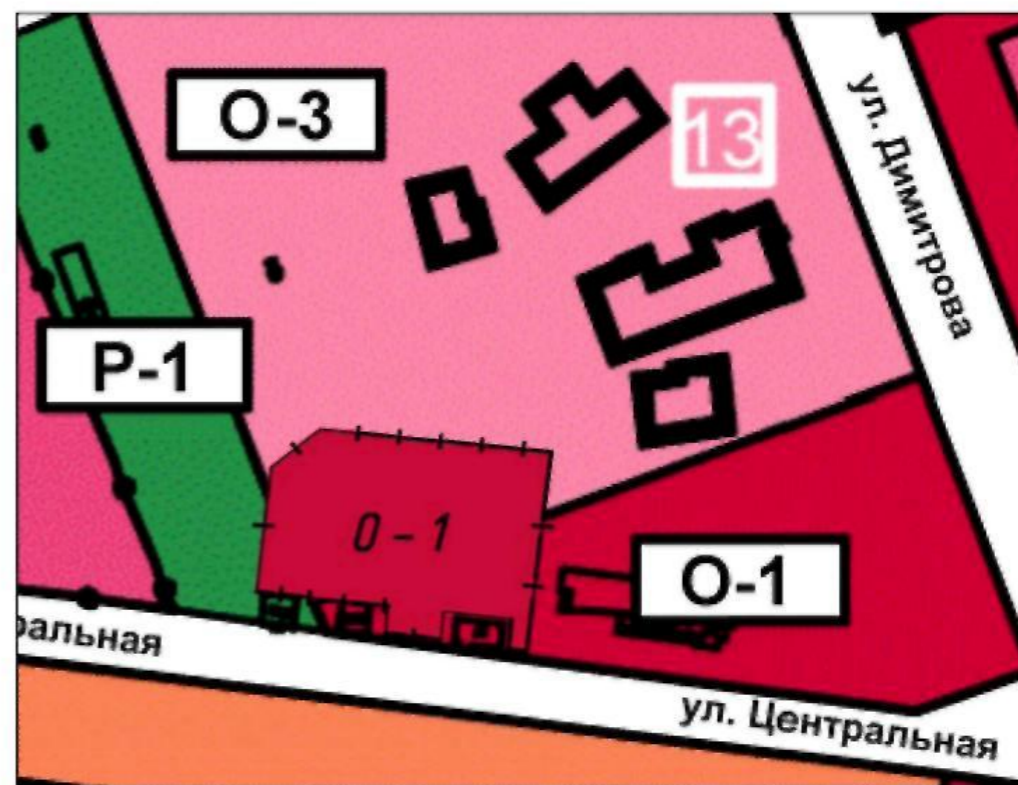


Фрагмент карты градостроительного зонирования г. Соби́нка

Существующее положение



Проектное решение




Фрагмент территории "Зона парков, скверов, бульваров" (P-1),
фрагмент территории "Зона объектов здравоохранения" (O-3) и
фрагмент территории "Зона объектов общественно-делового
назначения (O-1)".

"Зона объектов общественно-делового назначения (O-1)".

Условные обозначения:

—|—|— граница проектируемого участка

 Данный чертеж не подлежит размножению или передаче другим организациям и лицам без письменного согласия OOO "Агропроект"					
11/11 – ПП					
Владимирская область, г. Соби́нка, ул. Центральная, севернее дома № 24					
Изм.	Колуч.	Лист	Издк.	Подп.	Дата
		Усенко ЕМ			11.11
		Белевич А.А.			11.11
Размещение объекта торговли				Стадия	Лист
				П	4а
Схема функционального зонирования проектируемого участка в карте градо- строительного зонирования г. Соби́нка				OOO "Агропроект"	
Исполнил	Белевич А.А.				11.11