

Архитектурный проект по благоустройству и озеленению территории по ул. Гагарина
г. Собинка
По адресу: Владимирская область, г. Собинка,
ул. Гагарина



Транспортно-пешеходная схема М1:1000



Условные обозначения к транспортно-пешеходной схеме:



 Схема движения транспорта

 Схема движения пешеходов

 Главный вход в площадку

 Второстепенный вход в площадку


 Автостоянка на 9 мест

Схема освещения, расстановки малых архитектурных форм и схема покрытий М1:500



Экспликация к схеме освещения и расстановки малых архитектурных объектов:

- | | |
|------------------------------------|------------|
| 1 Игровой комплекс | 9 Качели |
| 2 Качели "Гнездо" | 10 Пергола |
| 3 Карусель | 11 Лавочки |
| 4 Качель-балансир | 12 Арка |
| 5 Качалка на пружине | 13 Урна |
| 6 Турники | 14 Рукоход |
| 7 Песочница | |
| 8 Уличный фонарь Globo Piego 31558 | |

Условные обозначения к схеме покрытий:






-  Асфальт
-  Резиновое покрытие рублифор KIDS KEEPER 30
-  Бесшовное покрытие из резиновой крошки
-  Бетонная плитка
-  Керамогранит

Схема озеленения М1:500



Условные обозначение к схеме озеленения:


-  Клен колосистый
-  Лагерстремия (Индийская сирень)
-  Вишня кустарниковая Глобоза
-  Английская лаванда
-  Падуб
-  Сахарный клен
-  Липа обыкновенная
-  Магнолия кобус

Схема функционального зонирования М1:1000



Условные обозначения
к схеме функционального зонирования:

- Границы проектируемой территории
- Детская игровая зона
- Детская спортивная зона
- Зона для тихого отдыха
- Зона парковки
- Пешеходная зона
- Озеленение






Схема планировочной организации земельного участка М1:500



Экспликация к схеме планировочной организации земельного участка:

- 1 Детская игровая площадка
- 2 Детская спортивная зона
- 3 Зона для тихого отдыха
- 4 Аллея
- 5 Автостоянка

Условные обозначения к схеме планировочной организации земельного участка:

- Границы проектируемой территории
-  Видовая точка
-  Газон
-  Проезжая часть
-  Зеленые насаждения
-  Тротуар

Видовые точки





Ситуационная схема



Проектируемый объект



План существующего положения М1:2000



Условные обозначения к опорному плану:

	Территория проектируемого объекта		Песочница
	Дороги, проезды		Деревья
	Озеленение		Качели
	Жилые застройки		Лавочки
			Карусель
			Горка