

Приложение к постановлению Главы  
города Собинки № \_\_\_\_ от \_\_\_\_\_

АДМИНИСТРАЦИЯ МУНИЦИПАЛЬНОГО ОБРАЗОВАНИЯ ГОРОД  
СОБИНКА СОБИНСКОГО РАЙОНА

---

**ПРОЕКТ ПЛАНИРОВКИ  
С ПРОЕКТОМ МЕЖЕВАНИЯ  
территории: ул. Ленина - Парковая г. Собинки  
Владимировской области  
(внесение изменений)**

## Состав документации по планировке территории подлежащей корректировке

Номер тома	Обозначение	Наименование	Примечание
1	5005668/1-15-ППТ-ОЧ	Раздел 1. Проект планировки территории Часть 1. Основная часть.	
2	5005668/1-15-ППТ-МО	Раздел 1. Проект планировки территории Часть 2. Материалы по обоснованию.	
3	5005668/1-15-ПМТ	Раздел 2. Проект межевания территории	
4	5005668/2-15-ППТ-ОЧ	Раздел 1. Проект планировки территории Часть 1. Основная часть.	
5	5005668/2-15-ППТ-МО	Раздел 1. Проект планировки территории Часть 2. Материалы по обоснованию.	

Инов. № подл.	Подпись и дата	Взам. инв. №

## Пояснительная записка

Предпосылками для внесения изменений в Проект планировки с проектом межевания территории: ул. Ленина – Парковая г. Собинки Владимирской области подготовленного ООО «ЦентрГрадПроект» в 2015 году и утвержденного постановлением Главы муниципального образования города Собинки №707 от 17.11.2015г. является изменение баланса потребности населения в объектах жизнеобеспечения, социального назначения, здравоохранения. На уровне администрации Собинского района принято решение о строительстве на указанной территории поликлиники.

Целью внесения изменений в проект планировки с проектом межевания территории является необходимость повышения уровня оказания медицинской помощи на территории города и оптимизация размещения объектов жилищного назначения.

Проект предполагает перераспределение образованных земельных участков, стоящих на кадастровом учете и земель собственность на которые не разграничена и границы которых в настоящее время не установлены с целью образования земельного участка, предназначенного для размещения поликлиники.

Проектная документация корректируется исключительно в части указанной в данном проекте, остальные положения и части проекта изменению не подлежат.

**Кадастровые номера и площадь подлежащих перераспределению земельных участков:**

№	Адрес	Кадастровый номер з/у	Площадь
1	г. Собинка, ул. Ленина-Парковая, уч. 12	33:24:010105:651	3 337 кв. м
2	г. Собинка, ул. Ленина-Парковая, уч. 11	33:24:010105:652	3 205 кв. м
3	г. Собинка, ул. Ленина, дом 25	33:24:010105:41	533 кв. м
4	г. Собинка, ул. Ленина, дом 19	33:24:010105:38	588 кв. м
			7 663 кв. м

**В результате перераспределения образуется земельный участок, имеющий следующие характеристики:**

№	Адрес (предполагаемый)	Кадастровый номер з/у	Площадь (включая площадь участков подлежащих перераспределению)
1	г. Собинка, ул. Ленина, дом 19	:ЗУ1	12 036 кв. м.

Разрешенное использование формируемого земельного участка: Обслуживание жилой застройки (2.7), Амбулаторно-поликлиническое обслуживание (3.4.1).

Инд. № подл.	Подпись и дата	Взам. инв. №
--------------	----------------	--------------




**Координаты поворотных точек образуемого земельного участка:**

<b>№ точки, согласно схеме</b>	<b>X</b>	<b>Y</b>
1	176205,82	198137,57
2	176220,23	198133,29
3	176292,55	198107,41
4	176319,72	198207,62
5	176312,97	198209,50
6	176311,20	198210,49
7	176308,52	198211,42
8	176299,44	198214,21
9	176301,31	198220,94
10	176303,19	198226,60
11	176315,97	198272,37
12	176290,58	198279,88
13	176265,68	198287,31
14	176251,21	198291,51
15	176241,14	198257,53
16	176255,52	198253,31
17	176245,55	198219,07
18	176241,25	198204,80
19	176231,27	198170,74
20	176216,78	198175,04
1	176205,82	198137,57

# Схема расположения формируемого земельного участка на кадастровом плане территории



## Условные обозначения:

-  - вновь образованная часть границы
-  - существующая часть границы земельного участка
-  - граница кадастрового квартала
- :3Y1 - обозначение образуемого земельного участка



**ПОСТАНОВЛЕНИЕ**  
**ГЛАВЫ МУНИЦИПАЛЬНОГО ОБРАЗОВАНИЯ**  
**ГОРОДА СОБИНКИ СОБИНСКОГО РАЙОНА**  
**ВЛАДИМИРСКОЙ ОБЛАСТИ**

17.11.2015

№ 707

*Об утверждении проекта планировки с проектом межевания территории: ул. Ленина – Парковая г. Собинки Владимирской области и проекта планировки территории: ул. Песчаная – Пржевальского и восточная часть г. Собинки Владимирской области*

Руководствуясь ст. 45, 46 Градостроительного кодекса Российской Федерации, ст. 13 Правил землепользования и застройки города Собинки, рассмотрев протокол от 12.11.2015 проведения публичных слушаний по проекту планировки с проектом межевания территории: ул. Ленина – Парковая г. Собинки Владимирской области и проекта планировки территории: ул. Песчаная – Пржевальского и восточная часть г. Собинки Владимирской области и заключение о результатах публичных слушаний от 12.11.2015 г, **п о с т а н о в л я ю :**

1. Утвердить проект планировки с проектом межевания территории: ул. Ленина – Парковая г. Собинки Владимирской области и проект планировки территории: ул. Песчаная – Пржевальского и восточная часть г. Собинки Владимирской области (приложение №1).

2. Настоящее постановление вступает в силу с момента подписания и подлежит официальному опубликованию в газете «Доверие» и размещению в сети Интернет, на официальном сайте органов местного самоуправления г. Собинка (с приложением).

3. Контроль за выполнением настоящего постановления оставляю за собой.

Глава города

Е.Г.Карпова